

Educación Ciudadana

III Medio

Profesora Valeria González Ruiz

Valeria.gonzalez@colegiosanalfonso.cl

+56989875822

Objetivo de Aprendizaje

- OA 1 Identificar los fundamentos, atributos y dimensiones de la democracia y la ciudadanía, considerando las libertades fundamentales de las personas como un principio de estas y reconociendo sus implicancias en los deberes del Estado y en los derechos y responsabilidades ciudadanas.

Platón dijo alguna vez:

“El objetivo de la educación es la virtud y el deseo de convertirse en un buen ciudadano”



¿Qué es la educación ciudadana?

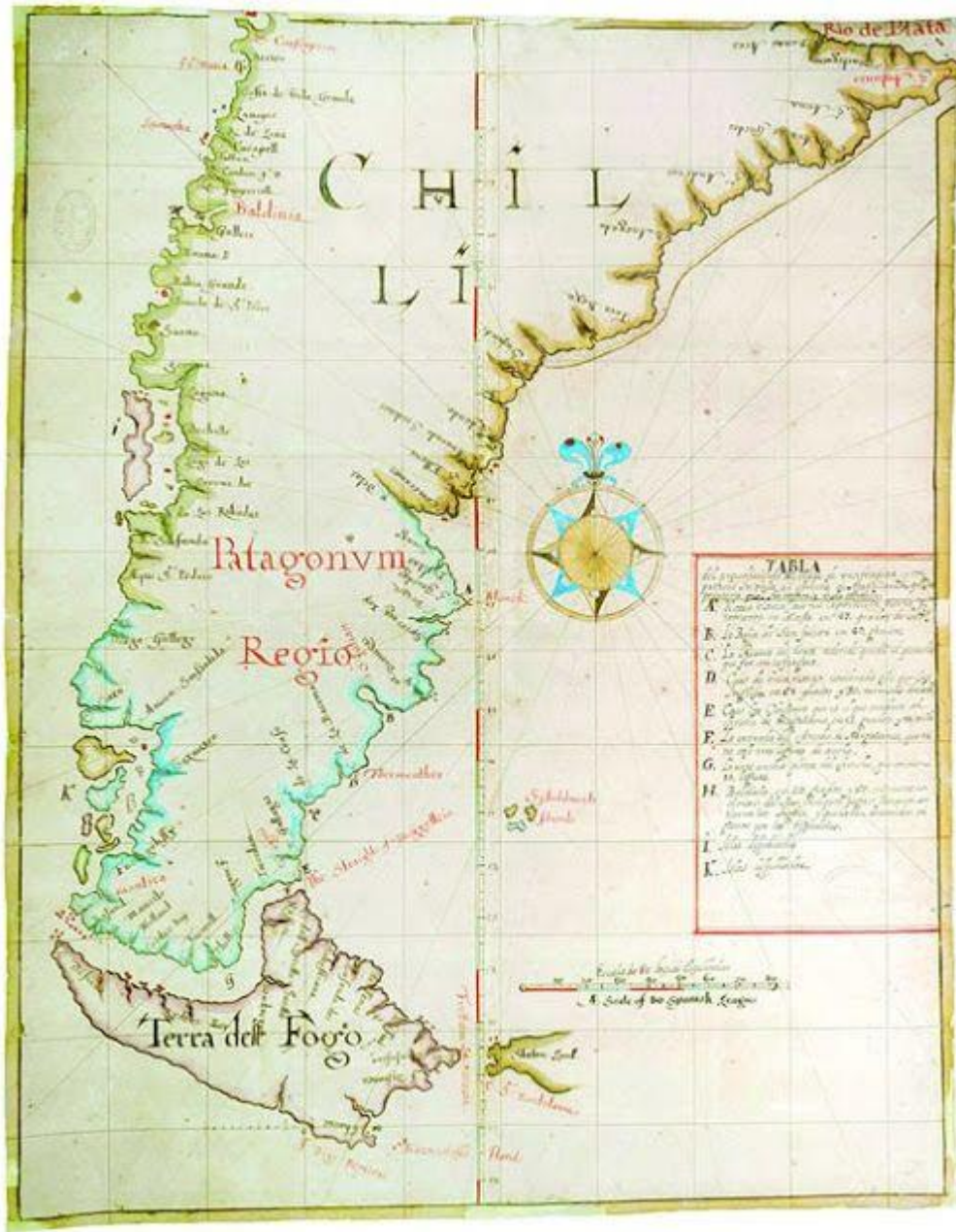
- La **educación ciudadana** se basa en los principios de un trato digno igualitario y respetuoso hacia los demás y tiene por meta combatir todas las formas de discriminación negativa, como el racismo, el sexismo y el fanatismo religioso. Su objetivo es que niños, niñas y jóvenes sean capaces de construir una sociedad basada en el respeto, la tolerancia, la transparencia, la cooperación y la libertad





Entonces, ¿por dónde empezamos?

- En primer lugar, es necesario reconocer el territorio que habitamos, pues la construcción de un país, un Estado, una identidad nacional suele asociarse a un territorio.
- En segundo lugar, una vez asentados en un lugar geográfico determinado, es necesario organizarlo políticamente, dividir el poder, etc.
- Dicho esto, antes de estudiar qué es ser ciudadano, debemos conocer las bases del país que habitamos



CHILE DE 1775 SOBRE EL ACTUAL MAPA DE AMÉRICA







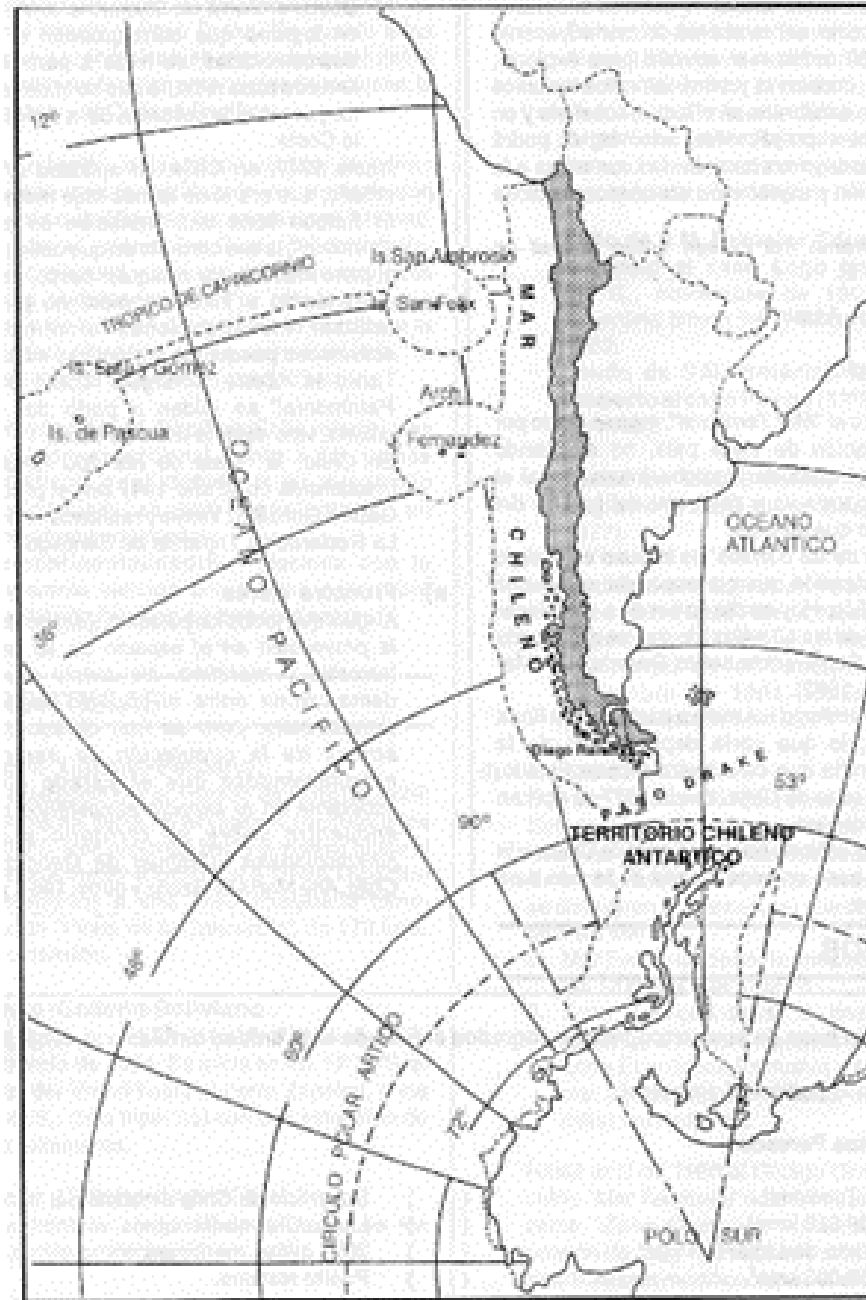
¿Chile ha sido siempre igual geográficamente?

- Como reflejan los mapas anteriores la respuesta es NO. De hecho, el país como tal no fue definido hasta entrado el siglo XIX.
- En un principio nuestro territorio estaba habitado por los llamados ‘pueblos originarios’ los cuales definían sus fronteras por accidentes geográficos como ríos o montes, o no poseían límites/fronteras definidos.
- A la llegada y conquista de los españoles sobre América se estableció la administración por Virreinos, quedando el territorio repartido de forma diferente a los países que conocemos actualmente.
- Con la fundación de ciudades de los españoles, la Guerra de Arauco, el proceso de Independencia, la Guerra del Pacífico y el tratado de Límites con Argentina, nuestro territorio sufrió modificaciones en sus límites geográficos

Entonces, lo primero que podemos decir es que Chile (en su territorio actual) se define como una larga y angosta faja de tierra, ubicada en el hemisferio sur, en América del sur.



En su territorio,
posee una
característica poco
común llamada
'tricontinentalidad'
lo que significa que
Chile posee
territorio en tres
continentes.
América del Sur,
Oceanía y Antártica

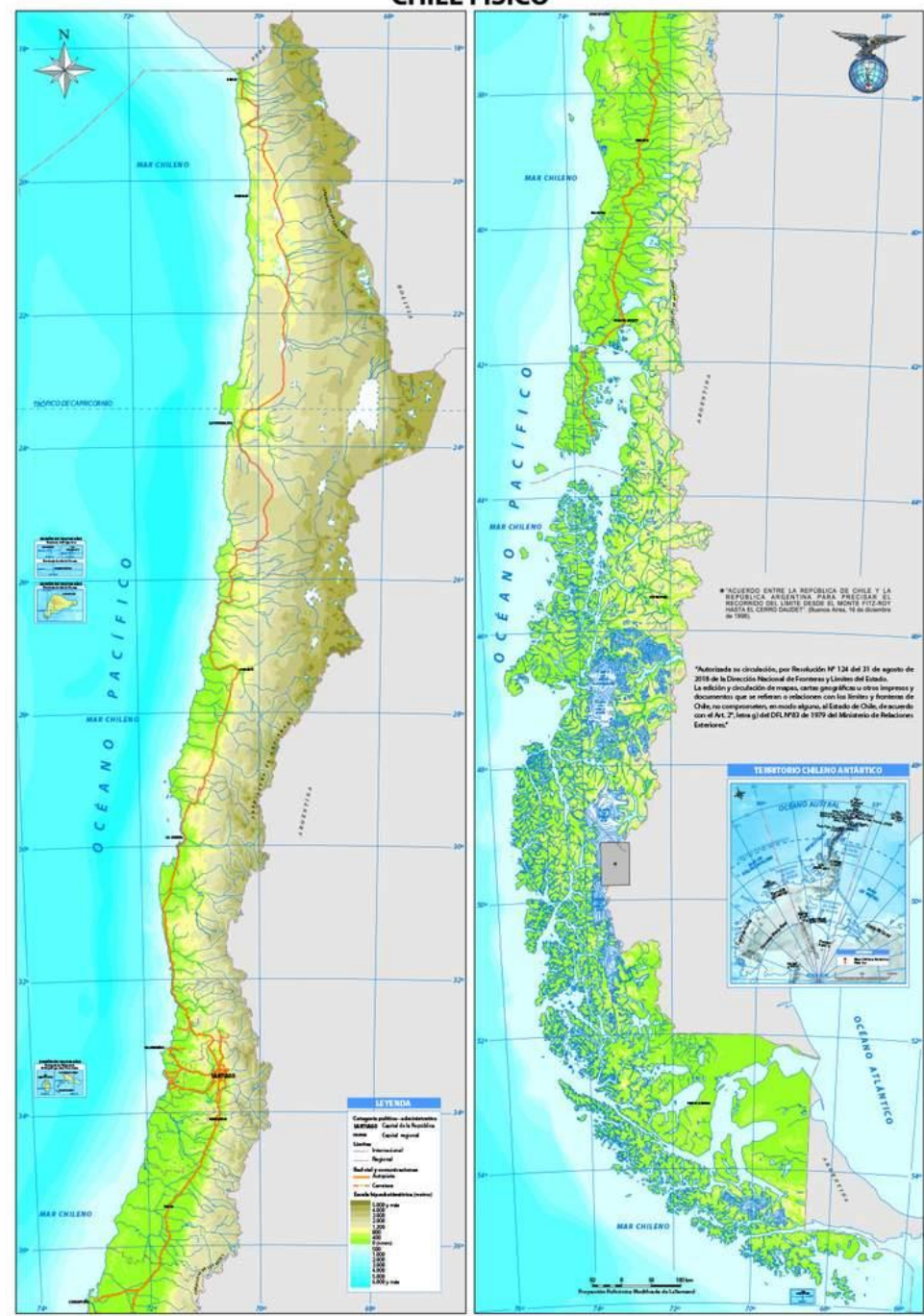


La mayor parte de su territorio se encuentra en el continente Americano, donde se encuentra la larga y angosta faja de tierra. Esta porción de tierra se ubica entre la cordillera de los Andes por el este y el Océano Pacífico al oeste



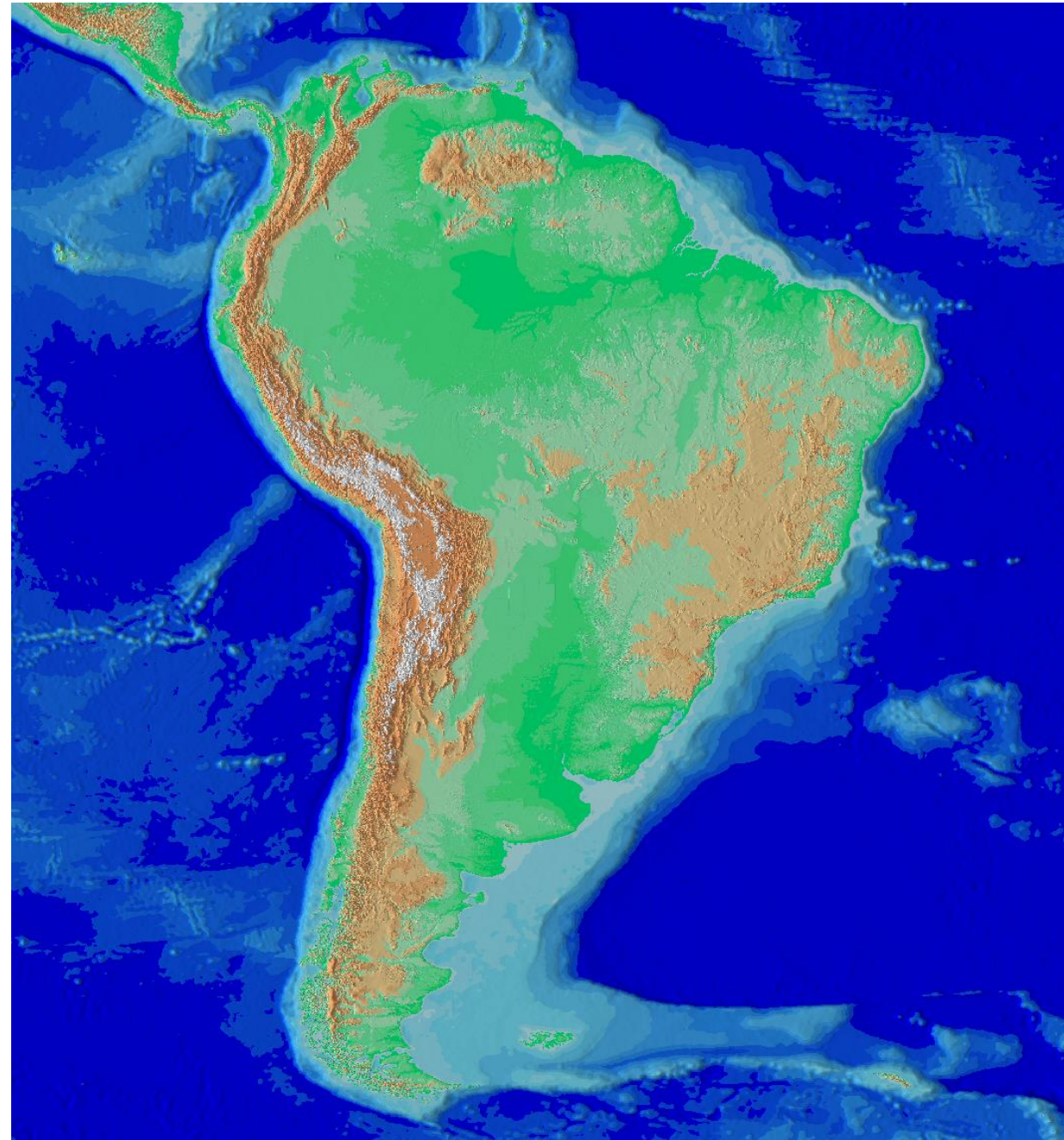
Esta faja de tierra posee características únicas, entre ellas 4 macroformaciones geográficas que recorren todo el país.

- 1.- Cordillera de los Andes
- 2.- Depresión Intermedia
- 3.- Cordillera de la Costa
- 4.- Planicies costeras o litorales



Cordillera de los Andes

- Es la cordillera continental más larga del planeta Tierra, nace en Venezuela y recorre América del Sur hasta la Antártica.
- En la **zona norte** se presenta alta y plana (altiplano), mientras que en el norte chico se desprenden cordones montañosos laterales sobre la depresión intermedia.
- En la **zona central** los valles que se generan de los cordones montañosos dan origen a cuencas de ocupación humana, como Santiago que se encuentra rodeado de cerros.
- En la **zona sur** disminuye de altitud debido al desgaste por los campos de hielo.



¿Sabías que...?

- El Monte Aconcagua es la cima más alta de la Cordillera de los Andes con una altitud de 6962 metros sobre el nivel del mar. Es la segunda montaña más alta después de los Himalayas y constituye la cima más alta de todo América. Está en la lista de las 7 montañas más altas junto con el monte Everest y escaladores profesionales de todo el mundo se preparan físicamente para alcanzar su cima. Se encuentra en Mendoza, Argentina y también es visible desde nuestro territorio.



Depresión Intermedia

- Cruza todo nuestro país de norte a sur, rodeada al este por la Cordillera de los Andes y al Oeste por la Cordillera de la Costa.
- Es la principal zona de asentamiento urbano de nuestro país, encontrándose las principales ciudades del país en esta macroforma de relieve. Al sur se presenta desmembrada por acción del agua, el hielo y las características geográficas australes.



¿Sabías que...?



- Al estar rodeada de montañas, cerros, etc., la depresión intermedia se encuentra protegida de desastres climáticos como huracanes, tifones, trombas marinas, etc., sin embargo, las ciudades que se aventuran a construir sobre la ladera del cerro están expuestas a otros fenómenos como aluviones

Cordillera de la costa:

- Es la cordillera de formación geológica más antigua que la Cordillera de los Andes, siendo también más baja en altitud. Recorre nuestro país de norte a sur actuando como biombo climático, protegiendo la zona de los valles de los efectos del océano pacífico.



¿Sabías que...?

- La Cordillera de la Costa se originó en el cretácico medio y se formó durante la era Paleozoica hace 286 millones de años atrás aproximadamente. De origen tectónico y sedimentario.
- Originalmente el territorio se encontraba bajo el mar, por lo que en la actualidad se pueden encontrar fósiles de animales marinos en la cordillera.



Planicies costeras o litorales:

- Esta faja de relieve está presente a lo largo de todo el país, sin embargo en el norte se presenta más angosta debido a la influencia de la cordillera de la costa y en el sur se encuentra desmembrada tal como el territorio nacional.



¿Sabías que...?

- Gran parte del atractivo turístico de Chile se desarrolla en las planicies litorales, ya que allí se encuentran los balnearios del país.
- Playas como las de Viña del Mar o Reñaca son visitadas incluso por turistas argentinos, mientras que otras como Valparaíso son tan importantes que la parte histórica de la ciudad fue declarada Patrimonio Mundial por la UNESCO.
- Otros sectores del litoral central como Cartagena, El Quisco o Algarrobo atraen una gran cantidad de turistas principalmente de Santiago




Entonces

- La configuración del territorio chileno se ha relacionado con la historia del país, además de los fenómenos naturales desde la era de los dinosaurios.
- Chile sigue siendo una larga y angosta faja de terreno, con territorio en tres continentes y cuatro macroformaciones que definen su geografía.
- También se divide de acuerdo al clima y características comunes en zona norte, centro y sur.



La pregunta que sigue es ¿cómo se organiza este territorio?



- La organización política de un país no tiene que ver con los partidos o conglomerados políticos, tampoco con el color político del presidente o de quien gobierne, sino que se relaciona al sistema político mediante el cual se organiza el país.
- En el caso de Chile, somos una república democrática unitaria.
- ¿Qué significan estas palabras? Lo veremos a continuación

Organización del territorio de un país

Unitario


- El poder existe en una sola unidad, extendiéndose a todo el territorio por igual.
- El presidente suele ser la máxima autoridad

Federal

- Si bien existe una figura de autoridad principal como un presidente, el poder está dividido de acuerdo a las zonas, regiones o federaciones en las cuales está dividido el país, las cuales pueden poseer leyes especiales dentro del marco legal general que rige al país.


Ejemplo de Estado Unitario

- Chile: el poder central encarnado en el ejecutivo, legislativo y judicial aplica a todo el territorio nacional por igual, no existen leyes de acuerdo a la zona o región y es un solo cuerpo legal el que sostiene al país.
- En nuestra bandera, la estrella representa al país como un Estado unitario.



Ejemplo de Estado Federal

- Estados Unidos: el poder se encuentra dividido, ya que el presidente y el congreso sólo poseen poder sobre una dimensión del país dispuesta en la constitución, mientras cada estado puede contar con leyes locales propias de acuerdo a los intereses de los ciudadanos de dicha zona.
- Por eso en Estados Unidos en algunos estados es legal el matrimonio homosexual mientras en otros estados no lo es.
- Es responsabilidad de los ciudadanos conocer la ley del estado donde vive para no infringir las normas de un estado a otro.
- Las estrellas en la bandera de Estados Unidos representan sus estados.



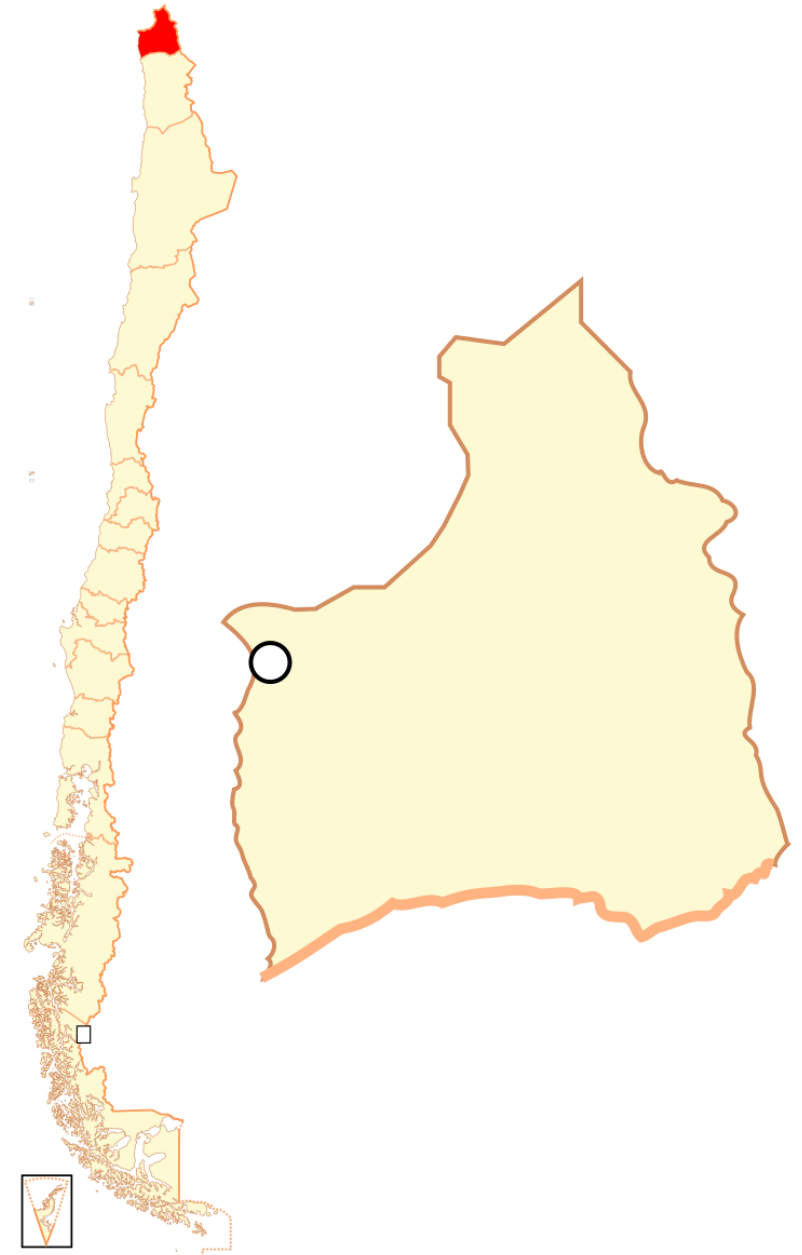
Regionalización

- A pesar de que nuestro país posee una organización política como Estado unitario, el territorio se encuentra dividido en regiones a fin de facilitar su administración.
- Dicho esto, nuestro país posee 16 regiones, las cuales se organizan de norte a sur y poseen una capital regional, autoridades políticas, características e identidad propias, etc., sin embargo, se rigen por el marco legal descrito en la constitución igual a todas las regiones del país.



Región de Arica y Parinacota

- Capital: Arica
- Ubicada en el extremo norte del país es la región que limita con Perú y Bolivia



Región de Tarapacá

- Capital Iquique
- Importante región puerto de entrada marítima al país, centro de intercambio comercial



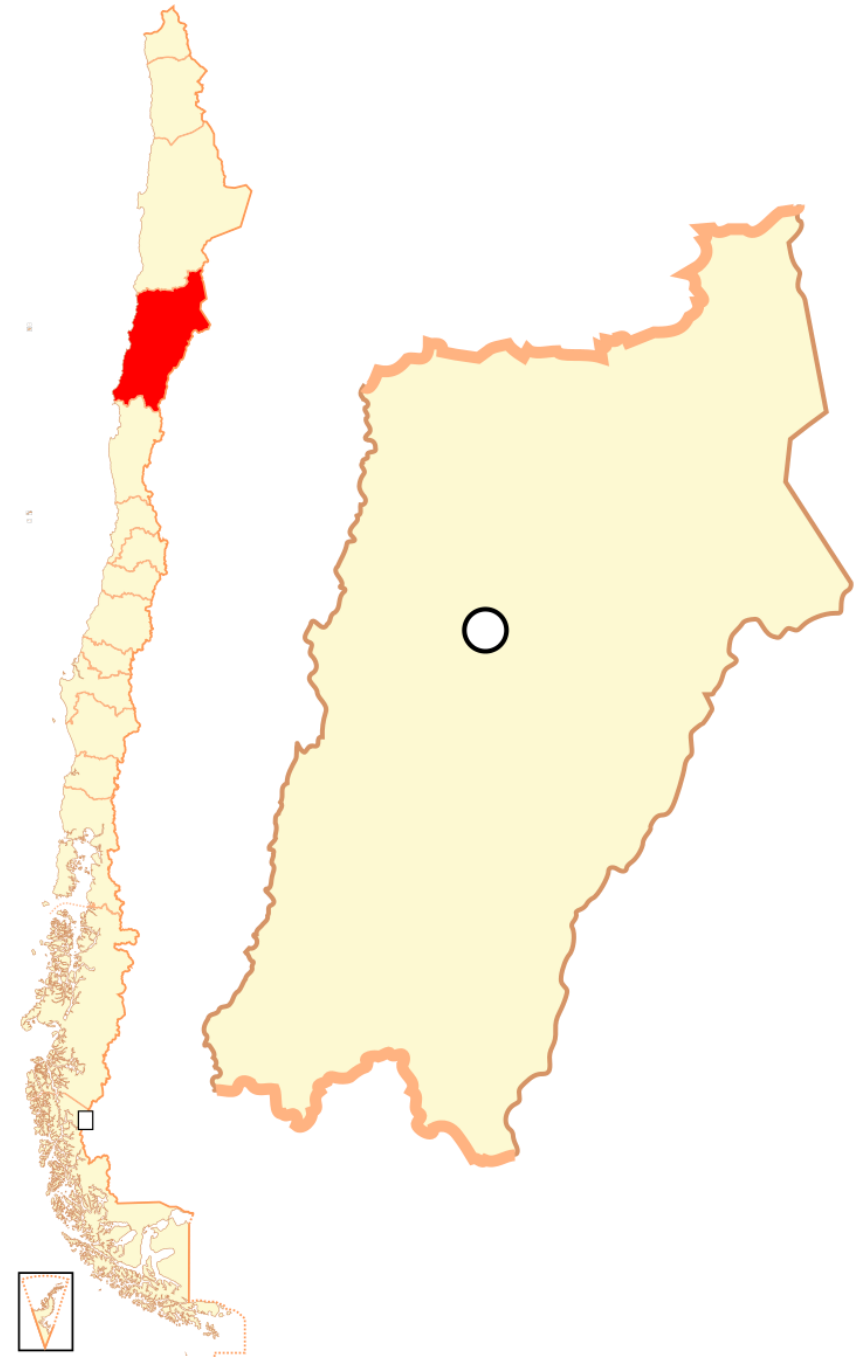
Región de Antofagasta

- Capital: Antofagasta
- En esta región se encuentra la parte más ancha de nuestro país a la altura de Mejillones



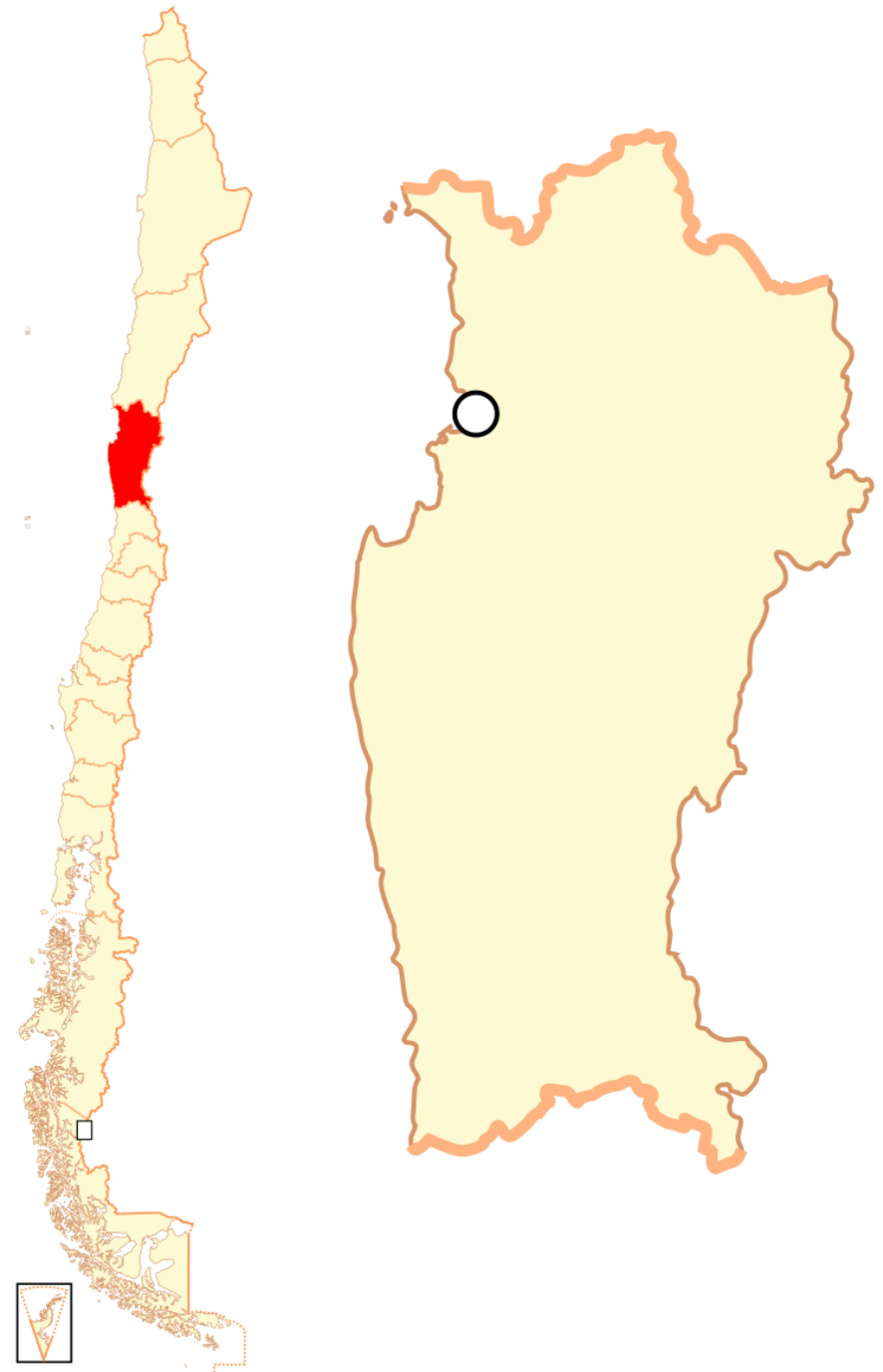
Región de Atacama

- Capital: Copiapó
- Región ubicada en el sector del norte chico de nuestro país, posee el parque nacional Pan de Azúcar importante reserva de biodiversidad en nuestro país.



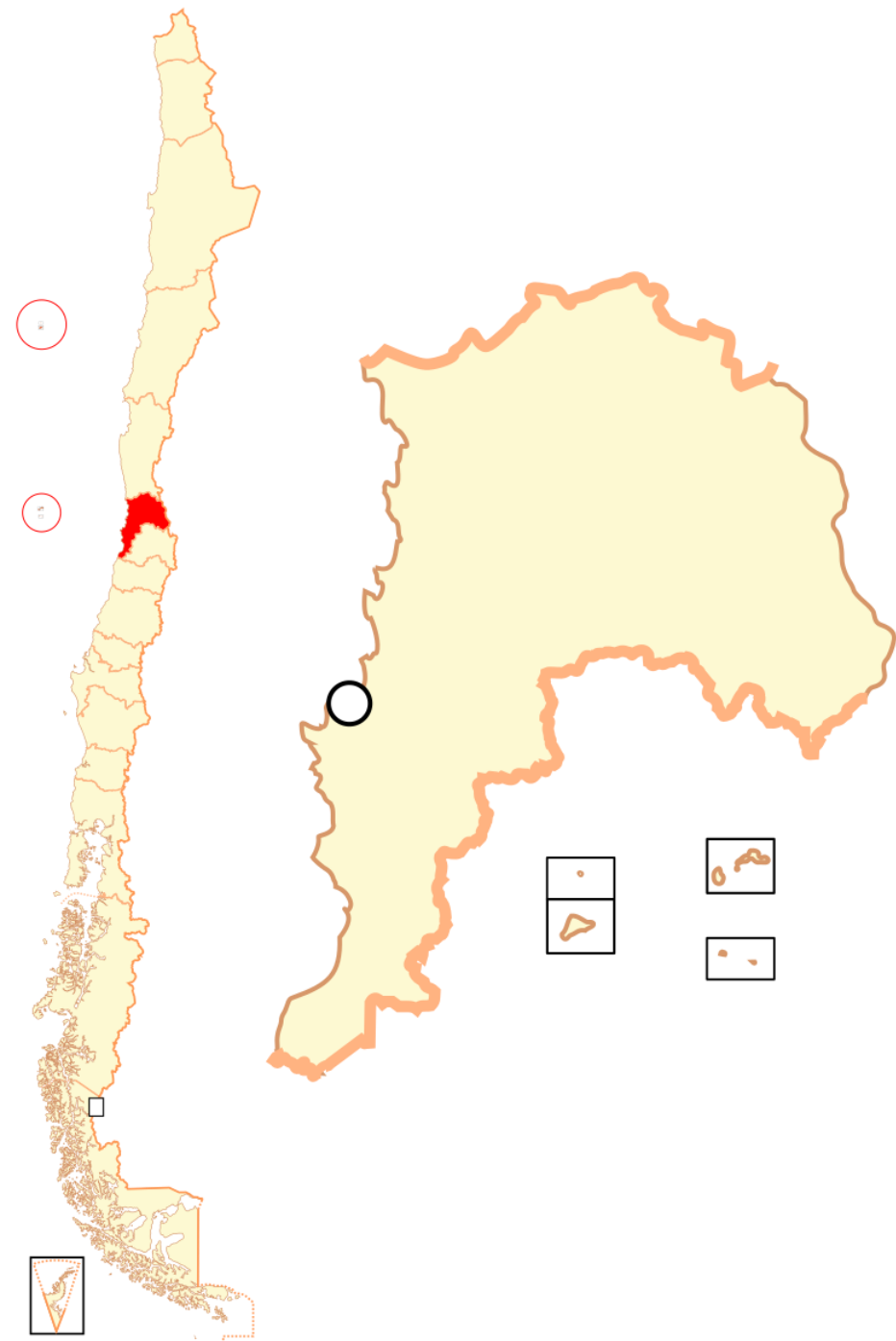
Región de Coquimbo

- Capital: La Serena
- La región se caracteriza por los valles transversales que surgen de los cordones montañosos que conectan la Cordillera de los Andes con la Cordillera de la Costa



Región de Valparaíso

- Capital: Valparaíso
- Esta región alberga las principales playas del país, siendo el casco histórico de la ciudad de Valparaíso Patrimonio de la Humanidad.



Región Metropolitana de Santiago

- Capital: Santiago
- Es también la capital del país y se encuentra en la zona central, por lo que concentra el capital financiero, burocrático y bancario del país.



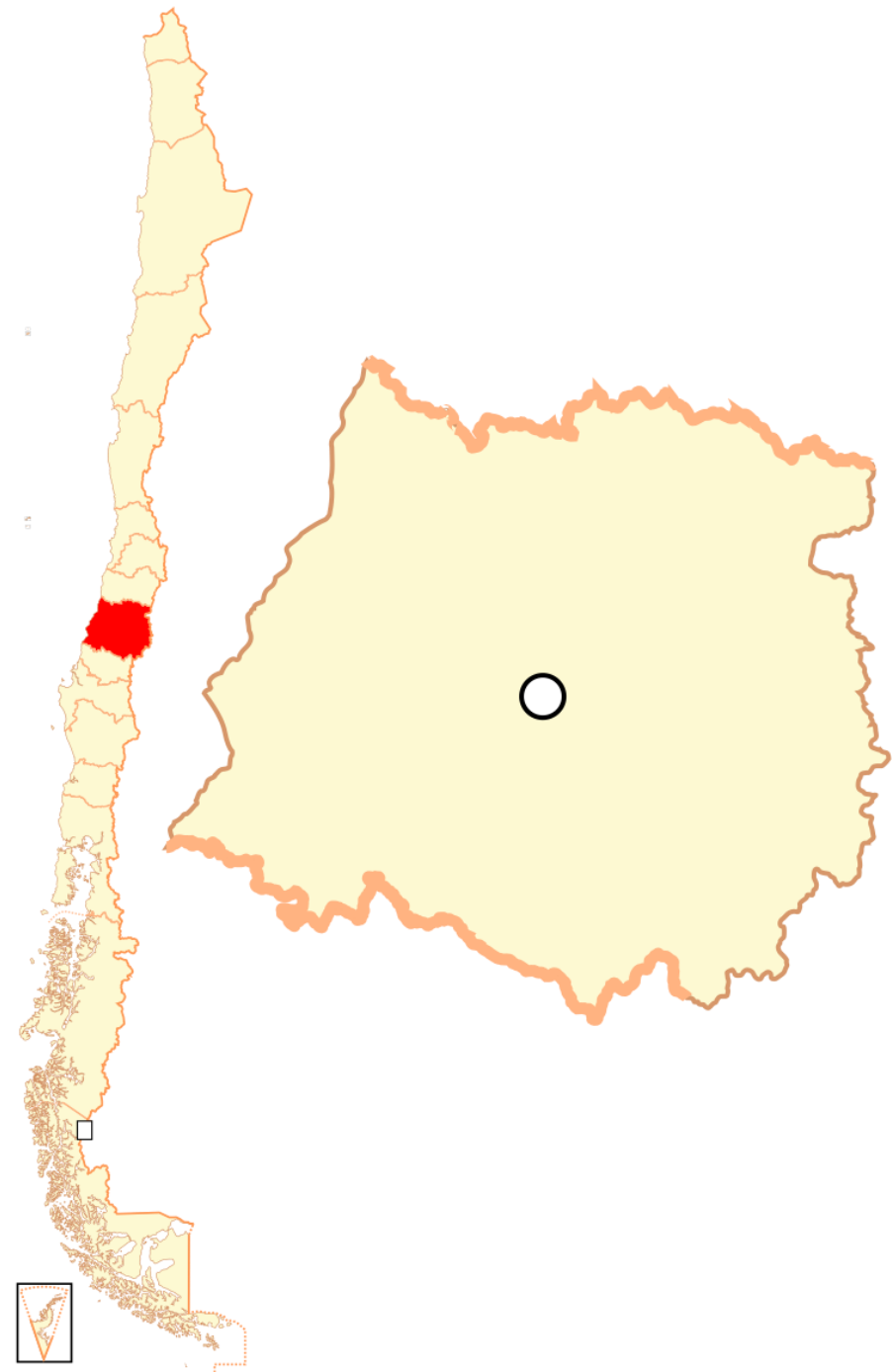
Región del Libertador General Bernardo O'Higgins

- Capital: Rancagua
- La ciudad de Sewell es un antiguo asentamiento minero que hoy es un atractivo turístico



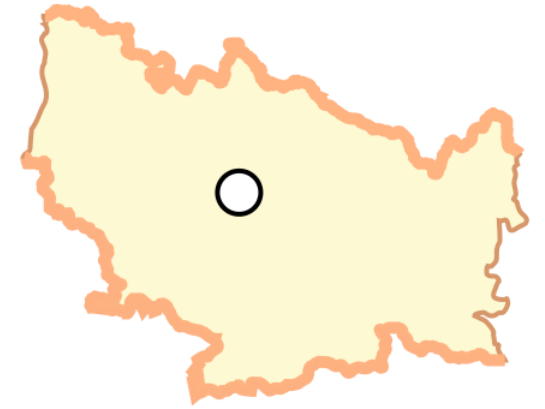
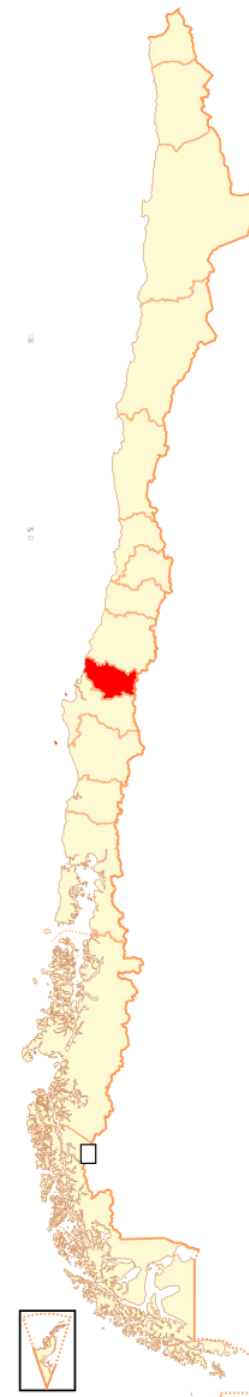
Región del Maule

- Capital: Talca
- La región se dedica principalmente a las actividades silvoagropecuarias. El Río Maule otorga una gran fertilidad a la zona



Región de Ñuble

- Capital: Chillán
- Es la región más reciente, creada el 2018 separándola de la región del Bío Bío



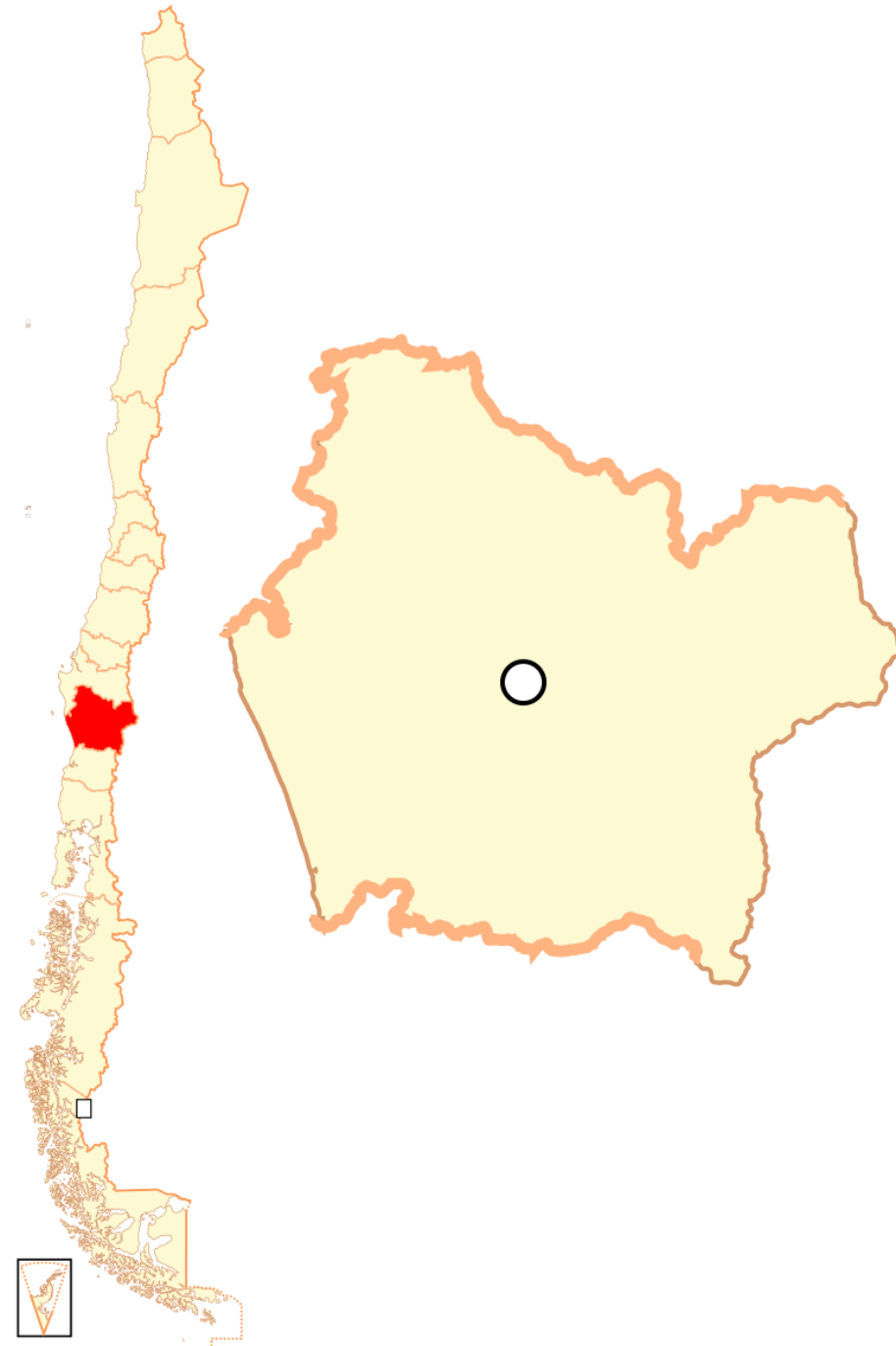
Región del Bío Bío

- Capital: Concepción
- Sus principales actividades económicas corresponde a la pesca y la industria forestal



Región de la Araucanía

- Capital: Temuco
- Es la región con mayores conflictos territoriales debido a la política sostenida por el Estado en relación a los Mapuches.



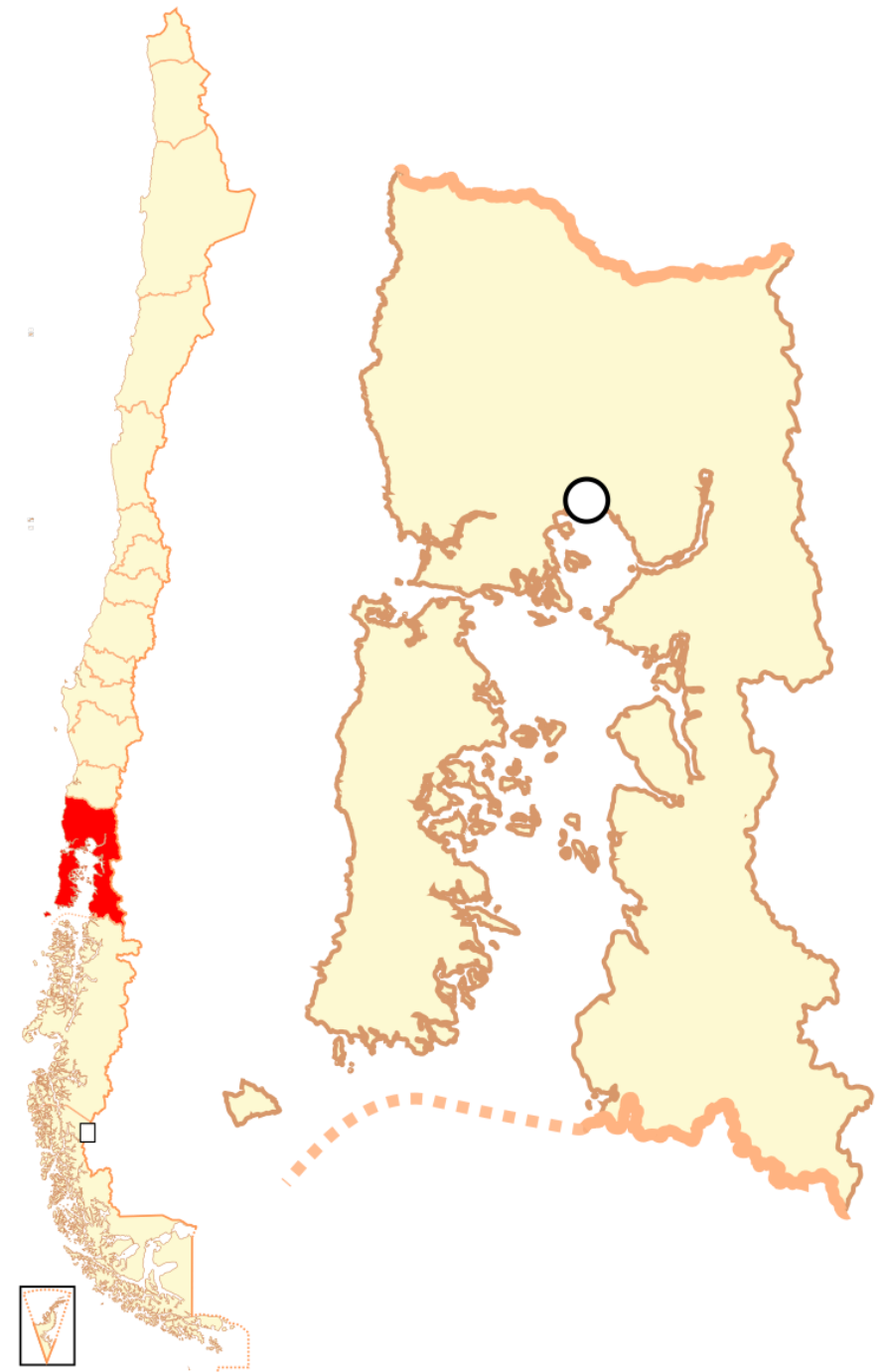
Región de Los Ríos

- Capital: Valdivia
- La región se sustenta en la pesca, la industria forestal y el turismo. La ciudad de Valdivia ha sido electa durante cinco años como la mejor ciudad de Chile para asentarse debido a su calidad de vida.



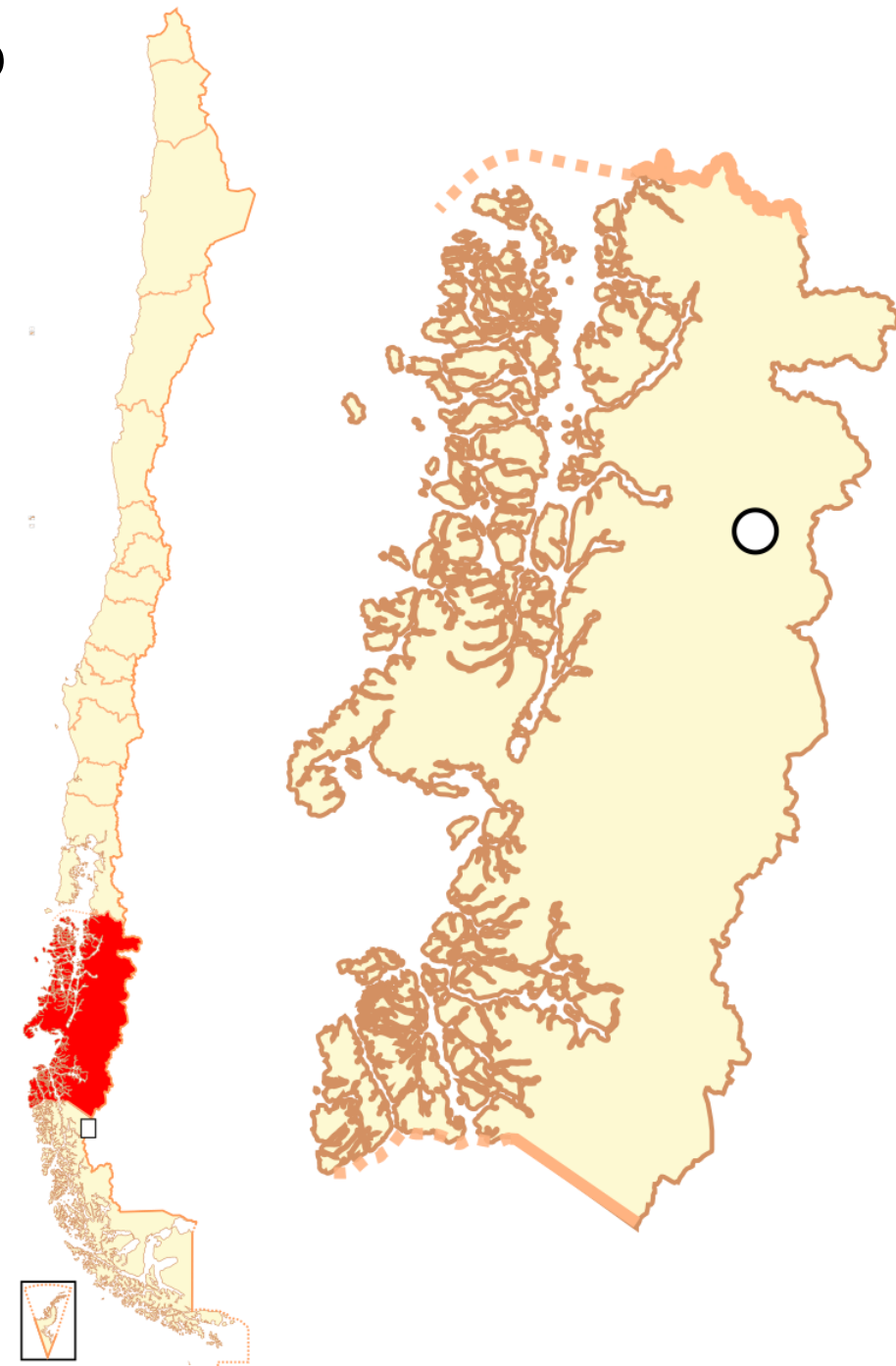
Región de Los Lagos

- Capital: Puerto Montt
- Su principal actividad económica se relaciona a la acuicultura (salmón)



Región de Aysén del General Carlos Ibáñez del Campo

- Capital: Coyhaique
- Su principal actividad económica se relaciona a la ganadería, turismo y minería



Región de Magallanes y la Antártica Chilena

- Capital: Punta Arenas
- Su principal actividad económica es la ganadera aunque el turismo avanza a pasos agigantados



División del poder en la organización política

Unidad	Representante	Elección
País	Presidente	Voto popular
Región	Intendente	Nombrado por presidente
Provincia	Gobernador	Nombrado por presidente
Comuna	Alcalde	Voto popular