

Colegio San Alfonso Vespertino

Esfuérzate y sé valiente!
Tienes todo para lograrlo...



SA
VV





Profesora
Margarita González

- Profesores PIE:
Camila - Sebastián

- Fecha:
Jueves 22 de abril de 2021

Asignatura
Estudios Sociales

- Clase:
N° 4 Online


- Curso:
1° Nivel Medio

¿Qué fue lo que vimos la clase anterior?

Ubiquémonos en el tiempo

Altas Culturas Mesoamericanas

- Ubicación geográfica
- Características principales



Introducción Culturas Prehispánicas de Chile

- Porqué los estudiamos
- De donde sacamos la información

Objetivo de la clase de hoy

Identificar a los pueblos prehispánicos que se asentaron en el territorio chileno, conocer su ubicación geográfica y características de su cultura.



Ubiquémonos en el tiempo...



Culturas Prehispánicas de Chile



A lo largo de todo el territorio hoy chileno, habitaban, o habían habitado, muchos pueblos indígenas. Varios de estos solo quedaron organizados como bandas. Otros, sin embargo, se desarrollaron como tribus o señoríos.

Tribus



- Grupos mayores de personas
- Organización social, un jefe como autoridad
- Semi-sedentarios
- Recolección, caza, cultivo de maíz, quínoa

Bandas

- Pequeños grupos
- Recolección, pesca, caza
- Eran Nómades



Señorios

- Población numerosa
- Agricultura, pastoreo, cerámica, textil
- Organización social, un poder central
- Sedentarios

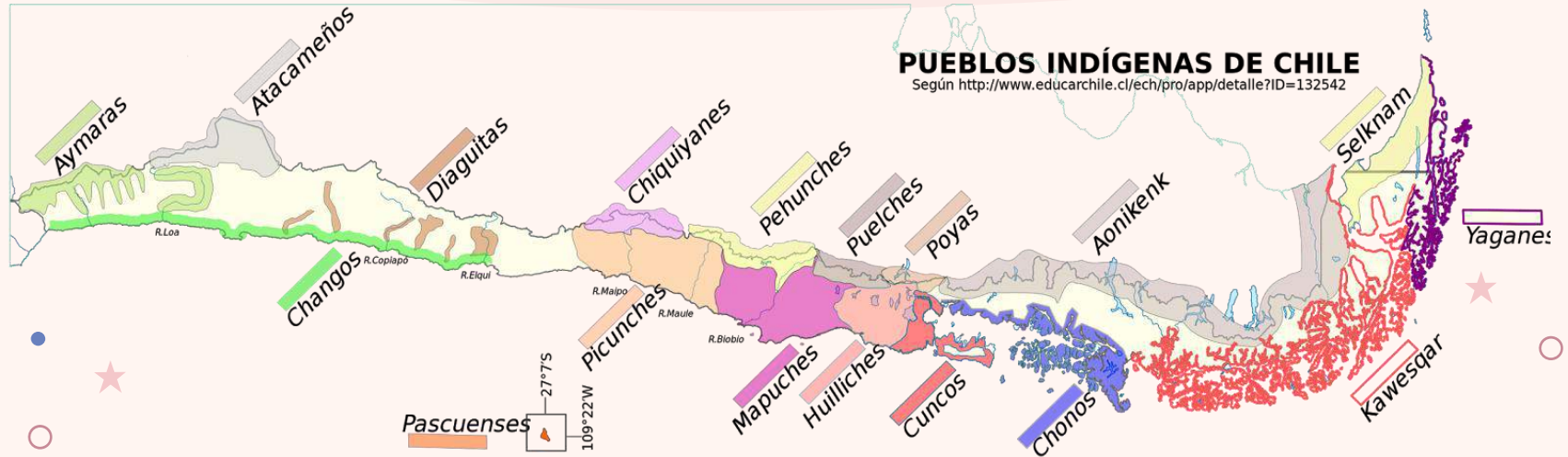


Civilización

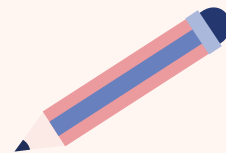
- Grandes imperios
- Extensos territorios
- Técnicas de cultivo
- Intercambio comercial
- Estudio matemática y astronomía
- Estados con un emperador o rey



Ubicación Geográfica de los Pueblos Indígenas de Chile



Pueblos prehispánicos chilenos




Así Podemos mencionar a:

Atacameños: Se localizaron al interior del desierto de Atacama, desde el río Loa hasta Copiapó. Eran pueblos sedentarios. Desarrollaban la agricultura y ganadería de llamas. Hoy en día existen alrededor de 30.369 atacameños.



Aymara: Se ubicaron en el altiplano chileno, peruano y boliviano. En Chile se localizaron en las regiones de Arica y Parinacota, Tarapacá y Antofagasta. Eran pueblos sedentarios. Se unían a través de lazos de parentesco. Se dedicaban a la agricultura de la papa y quínoa, y de la ganadería de llamas y alpacas.





Diaguitas: Se ubicaron en los valles de las regiones de Atacama y Coquimbo. Eran sedentarios y su organización política era en torno a señoríos (un jefe político y militar). Practicaban la agricultura y ganadería. También recolectaban frutos silvestres. En la actualidad se han rescatado como monumentos históricos, los antiguos asentamientos de esta etnia.

Changos: Habitaban la costa del norte de Chile, desde Arica hasta el río Choapa (región de Coquimbo). Fueron bandas nómades que se trasladaban por las costas del norte en balsas hechas con cuero de lobo marino inflado. Organización basada en la familia. Fueron cazadores, recolectores y pescadores. Se extinguieron alrededor del año 1890.



Rapa Nui: Habitaban en Isla de Pascua, en el océano pacífico, influenciada por la polinesia. Gobernada por el Ariki, el poder se lo daban los dioses. Su base económica la agricultura, la pesca y recolección de productos del mar. Actualmente se encuentra vigente.

Mapuches: Se localizaron en la zona centro sur de Chile y del sudoeste de Argentina. Organizados en tribus, en torno a un antepasado llamado *lof*. En la guerra se unían en *rehues* y cada uno de estos con un jefe militar *toqui*. *Vivian de la agricultura, pero no fueron sedentarios, ya que al cultivar la tierra, agotaban su fertilidad y debían trasladarse a otro lugar.*

Chonos: Vivieron en la costa sur de Chile, en el archipiélago de Chiloé, las islas Guaitecas y la península del Taitao. Eran nómadas. La unidad base era la familia, ocasionalmente se agrupaban. Su principal actividad era la caza de lobo marino y la pesca. Recolectaban algas y mariscos. Desaparecieron a mediados del siglo XIX.






Tehuelches: Vivieron en la Patagonia, al norte del estrecho de Magallanes. Eran nómades. Cada agrupación estaba integrada por nexos de parentesco y tenían un territorio específico de caza y recolección. Cazaban guanacos y ñandúes con boleadoras, arcos y flechas. Fueron vistos por ultima vez en 1927.




Selknam: Se localizaron en Tierra del Fuego. Eran nómades. Cada miembro de la familia tenía sus obligaciones definidas; el hombre cazaba y confeccionaba las armas, mientras que las mujeres se ocupaban del cuidado de los niños, del transporte e instalación de las viviendas. Eran cazadores de lobos marinos, focas y nutrias. En 1974 murió la última representante pura de esta etnia "Anjela Loij"



Llegada de los europeos a América




Descubrimiento o invasión?



Dudas, preguntas?



Síntesis de la clase...



Conocimos los pueblos originarios que habitaban en territorio hoy chileno.

Su ubicación geográfica y parte de su cultura.

También nos acercamos a la llegada de los españoles a tierras americanas.




Actividad

- Desarrollar GUIA DE TRABAJO N°4
- Enviar a correo:
margaritasigloxxi@gmail.com
margarita.Gonzalez.historia@cesanalfonso.cl
- Fecha de entrega: Mayo

Link para revisar...

<https://www.youtube.com/watch?v=2ZMjgRCKUcY>

https://epja.mineduc.cl/wp-content/uploads/sites/43/2016/04/Construccion_historica_sociedad.pdf



Fin de la
clase...

